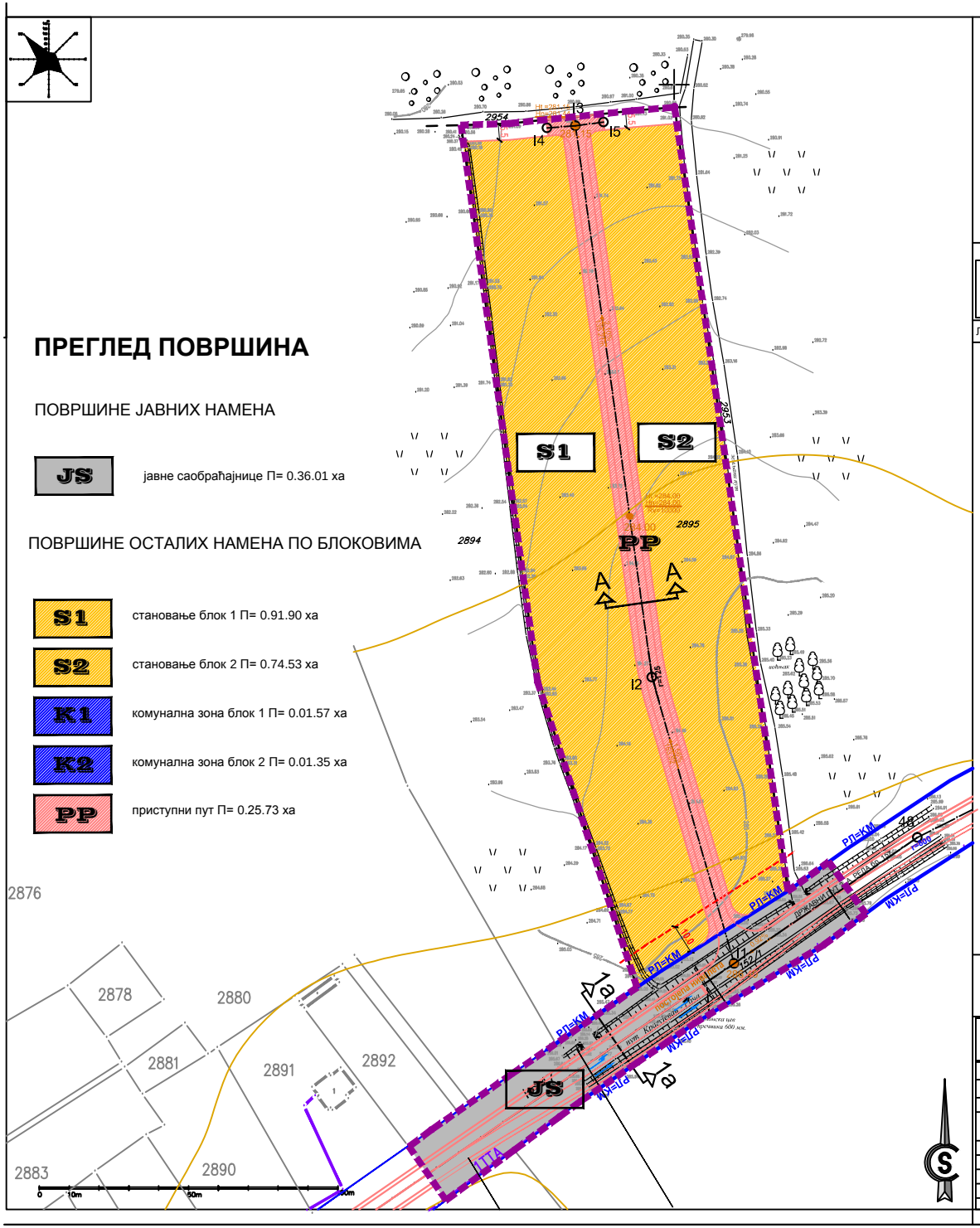

ПРЕГЛЕД ПОВРШИНА

ПОВРШИНЕ ЈАВНИХ НАМЕНА

JS — јавне саобраћајнице П= 0.36.01 ха

ПОВРШИНЕ ОСТАЛИХ НАМЕНА ПО БЛОКОВИМА

S1 — становање блок 1 П= 0.91.90 ха

S2 — становање блок 2 П= 0.74.53 ха

K1 — комунална зона блок 1 П= 0.01.57 ха

K2 — комунална зона блок 2 П= 0.01.35 ха

PP — приступни пут П= 0.25.73 ха

ГРАД КРАГУЈЕВАЦ

ЛЕГЕНДА:

- граница измене дела плана детаљне регулације "Радна зона Собовица-Лужнице"
- регулациона линија (РЛ)
- осовина саобраћајница
- ивица коловоза
- грађевинска линија (ГЛ)
- граница катастарске парцеле
- ПН — нивелациони елементи

РЕГУЛАЦИОНИ ПРОФИЛ 1а - 1а

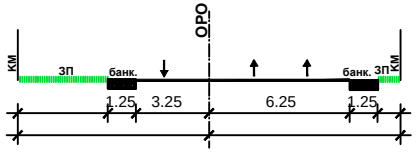

ПРОФИЛ ПРИСТУПНОГ ПУТА А - А

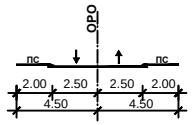

ИЗМЕНА ДЕЛА ПЛАНА ДЕТАЉНЕ РЕГУЛАЦИЈЕ "РАДНА ЗОНА СОБОВИЦА-ЛУЖНИЦЕ"

- нацрт плана -

ЈП "УРБАНИЗАМ" - КРАГУЈЕВАЦ
Ул. Краља Петра I бр. 23 34000 Крагујевац www.urbanizam.co.rs
тел: 034/306-600 (централа) факс: 034/335-252 e-mail: office@urbanizam.co.rs
ПИБ: 101577522 Мат. бр.: 07165882

ИНВЕСТИТОР И НАРУЧИЛАЦ	Братислав Милановић, Тополска 26, Крагујевац
НОСИЛАЦ ИЗРАДЕ	Град Крагујевац, Градска управа за просторно планирање, урбанизам, изградњу и заштиту животне средине
ОБРАЂИВАЧ	Јавно предузеће "УРБАНИЗАМ" - Крагујевац
НАЗИВ КАРТЕ	ПОДЕЛА ЗЕМЉИШТА НА ЈАВНЕ И ОСТАЛЕ НАМЕНЕ
ОДГОВОРНИ УРБАНИСТА	МИЛА БРАЈКОВИЋ, маст.инж.арх.
УРБАНИСТА	БОЈАН РАЈИЋ, маст.инж.геод.
ИЗВРШНИ ДИРЕКТОР СЕКТОРА I	ВЕСНА ЈОВАНОВИЋ МИЛОШЕВИЋ, дипл.инж.арх.
ДИРЕКТОР	мр ДРАГАН ДУНЧИЋ, дипл.простор.план.
БРОЈ КАРТЕ	06

БРОЈ ЛИСТА	ДАТУМ	РАЗМЕРА
02	2019.	1:1000

Напомена: Карта је заштићена ауторским правима и власништво је предузећа - обрађивача. Копирање карте није дозвољено без сагласности аутора.